












































BRM 600 CPC - Itiner (tel.: +36 30 393 2717)

Until CP1, Kékestető

Town	Distance. (km)	Direction	um Distance.
Start from the square to North East direction			
	0,1	 ↑	0.1
	0,05	 Cycle path start	0,15
		from here follow the bike path	
	0,45	 ↑ (go through the zebra)	0,6
	0,2	 ↑ (go through the zebra)	0,62
	0,2	← turn left on the cycle path	0,64
	0,26	 ↑	0,9
	0,1	 ↑	1
	0,2	→ Cegléd	1,2
	0,1	↑ Cegléd, Békéscsaba (green sign)	1,3
	0,2	Dangerous railway crossing	1,5
	2,5	 ↑	4
	3,2	 ↑	7,2
		a cycle path continue on the left side	
	0,02	 ↑	7,22
>> Nagykőrös 14 km >>			
	0,5	 ↑	14,5
	0,3	 ↑	14,8
	0,05	cycle path end	14,85
		continue straight on the main road	
	1,25	 on the right side Cycle path start	16,1

Town	stance. (km)	Direction	um Distance
Nagykőrös	0,15	 ↑ Cegléd	16,25
	0,13	cycle path end	16,38
		continue straight on the main road	
	0,54	← the main road bends	16,92
	0,38	 on the right side Cycle path start	17,3
	0,4	 ↑ (go through the zebra)	17,7
	0,03	 ↑ Cegléd (go through the zebra)	17,73
	0,67	cycle path end	18,4
		continue straight on the main road	
	2,7	Dangerous railway crossing	21,1
>> Cegléd 29,6 Km >>			
Cegléd	1,3	↑ Centrum	30,9
	0,01	 on the left side Cycle path start	30,91
	1,19	 ↑ Centrum (go through the zebra)	31,1
	0,15	← A cycle path bends	31,25
	0,27	← A cycle path bends	31,52
	0,13	 ↑ cycle path end	31,65
		continue straight on the main road	
	0,02	 →	31,67
	0,23	← the main road bends	31,9
	0,05	 → 1st exit	31,95
	0,65	 ← Budapest, Szolnok, Nagykáta	32,6
	0,02	 on the right side Cycle path start	32,62
	0,18	→ Nagykáta	32,8
	0,5	cycle path end	33,3













Town	Distance. (km)	Direction	Sum Distance.
Cegléd		Get into the roundabout	
	0,1	 ↑ 2nd exit Nagykáta	33,4
	2,1	 ↑ 2nd exit Nagykáta	35,5
>> Tápiószele 49,7 Km >>			
Tápiószele	1	↑ Nagykáta	50,7
	3,28	Dangerous railway crossing	53,98
>> Farnos 54,2 Km >>			
Farnos	1,2	↑ Jászberény	55,4
	0,3	 → Jászberény	55,7
	0,03	 on the right side Cycle path start	55,73
	3,57	cycle path end	59,3
		continue straight on the main road	
	12	 → Jászberény	71,3
	0,6	← Jászberény Centrum	71,9
>> Jászberény 72,9 Km >>			
Jászberény	1,3	← the main road bends	74,2
	0,4	 → Heves, Hatvan, Szolnok	74,6
	0,4	 ← Heves	75
	2,2	→ Gyöngyös, Jászárokszállás	77,2
>> Jászárokszállás 90,9 Km >>			
Jászárokszállás	2	 ← 3rd exit Vámosgyörk	92,9
>> Vámosgyörk 98 Km >>			
Vámosgyörk	1,2	 ← Gyöngyös	99,2
	0,1	Dangerous railway crossing	99,3
>> Atkár 103 Km >>			

Town	Distance. (km)	Direction	Sum Distance.	
Atkár	1,3	↑ Gyöngyöshalász, Csány	104,03	
>> Gyöngyöshalász 106,6 Km >>				
>> Gyöngyös 109,45 Km >>				
Gyöngyös	0,05	→ before Blue Box turn right	109,5	
	0,2	← the main road bends	110,3	
	0,4	 ↑	110,7	
	0,5	 →	111,2	
	0,2	 ↑	111,4	
	0,7	 ←	112,1	
	1,1	 ↑	113,2	
	0,7	 → Eger, Mátrafüred	113,9	
	0,6	 ↑	114,5	
	0,6	 on the left side Cycle path start	115,1	
	0,3	Dangerous railway crossing	115,4	
		2,7	 ↑	118,1
		0,87	 →	118,97
	0,02	cycle path end	118,98	
	0,01	 ←	118,99	
>> Mátrafüred 119 Km >> Mátraháza 128 Km >>				
Mátraháza	0,1	→ Kékestető	128,1	
		Keep going forward, than turn left	131,89	
Attention! Steep & gravel road				
After the TV-tower, keep left until the restaurant				



The CP (Restaurant). You have to ask for the stamp at checkout/cassa. GPS koordináták: 47.873536, 20.007965

Between the 1st & 2nd CP (Kékestető) - (Eger)

Town	stance. (km)	Direction	km Distance
		Go back to Mátraházára	
The road is in very poor condition with a lots of potholes and contain a lots of stones			
>> Mátraháza 135,4 Km >>			
Mátraháza	0,3	 →	135,7
>> Paráds 147,6 Km >> Recsk 153,8 Km >> Sirok 161,8 Km >>			
>> Egerbakta 173,1 Km >> Eger 180,5 Km >>			
Eger	0,3	← the main road bends	180,8
	0,5	 → Kerecsend	181,3
	0,4	 ↑	181,7
	0,2	 ↑	181,9
	0,2	 ↑	182,1
	0,2	 ↑	182,3
	0,1	 ← Centrum	182,4
	0,1	 ↑	182,5
	0,1	 ↑	182,6
	0,1	 ↑	182,7
	0,2	 ← Centrum	182,9
	0,03	 ←	182,93
	0,27	← At Rádi Bakery before the pedestrian crossing turn left to the Jokai street	183,2
	0,2	← At Bajcsy-Zsilinszky Endre street, DO NOT go towards Dobó Square!	183,4

Eger

CP2

Fortuna Pizzeria





183,45






The CP (Pizzeria) is in the Bajcsy-Zsilinszky Endre street. GPS coordinates:
47.901051, 20.376605

Between 2nd & 3rd (Eger) - (Ipolytás - Homok)

Town	stance. (km)	Direction	um Distance
Eger	Continue your way in the original direction		
	0,1	▽ ←	183,5
	0,1	▽ →	183,6
	0,1	↗ Parád	183,7
	0,1	▽ ↑	183,8
	0,2	↑	184
	0,2	↑	184,2
	0,1	↑	184,3
	0,08	→ Parád	184,38
	0,02	↑	184,4
	0,2	↑	184,6
	0,3	↑	184,7
	0,1	↑	184,8
0,2	↑	185	
0,3	↑	185,3	
>> Egerbakta 191,1 Km >>			
Egerbakta	2	→ Pétervására	193,1
	12,9	↑ Pétervására	206
	2,8	▽ ↗ Pétervására	208,8
>>Pétervására 212,5 Km>>			
Pétervására	0,6	▽ ← Kisterenye	213,1

Town	Distance. (km)	Direction	Sum Distance.
>> Mátraterenye - Nádújfalu 223,5 Km >>			
Nádújfalu	0,8	→ Mátraszele	224,3
>> Mátraterenye 225,9 Km >> Mátraszele 232,3 Km >>			
Mátraszele	0,4	↙ Kisterenye	232,7
	1,6	↑ Kazár	234,3
	0,9	↑ Kazár	235,2
>> Kazár 235,5 Km >>			
Kazár	2,1	↑ Vizslás	237,6
>> Vizslás 239,6 Km >>			
>> Salgótarján 241,8 Km >>			
Salgótarján	1,4	→ the main road bends	243,2
	0,1	← towards the 21.th main road	243,3
	0,3	Dangerous railway crossing	243,6
	0,1	 → 1st exit Somoskőújfalu	243,7
	0,1	 ← 3rd exit Szécsény	243,8
>> Kishartyán 249,7 Km >> Ságújfalu 252,2 Km >> Szalmatercs 257,1 Km >>			
>> Szalmatercs 257,1 Km >> Endrefalva 261,1 Km >>			
>> Szécsény 268,5 Km >>			
Szécsény	0,6	← Balassagyarmat	269,1
>> Órhalom 278,4 Km >> Balassagyarmat 285,9 Km >>			
Balassagyarmat	1,2	 ↑ 2nd exit Rétság	287,1
	0,4	 ↑	287,5
	1	↑ Rétság	288,5
>> Ipolyszög 293 >>			
Ipolyszög	1,3	Dangerous railway crossing	294,3

Town	Distance. (km)	Direction	Sum Distance.
	1,3	→ Dejtár	295,7
>> Dejtár 298,6 Km >>			
Dejtár	0,2	→ Drégelypalánk	298,8
>> Ipolyvece 303,8 Km >> Drégelypalánk 309 Km >>			
Drégelypalánk	0,9	 ↑ Parassapuszta	309,9
	1,32	 on the right side cycle path start	311,22
	0,04	 → (on the main road, on the cycle path, you dont have to stop)	311,26
	1,84	cycle path end	313,1
		continue straight on the main road	
	1,9	↑ Parassapuszta DO NOT turn towards Hont!	315
	1,6	↑ Besztercebánya, Ipolyság-Sahy	316,6
	0,1	Szlovákia	316,7
CP3			
Ipolyság-Homok		Slovnaft Šahy II	
			317,1



The CP (gas station) the Slovnaft Šahy II is on the left side of the road. GPS coordinates: 48.059452, 18.960845

Between the Cp3 & Cp4 (Ipolyság - Homok) (Tokod cellarvalley)

Town	istance. (km)	Direction	um Distance.
Ipolyság-Homok	Continue your way in the original direction		
	0,6	← Sazdice, Presecany	317,7
	0,4	↙ Turn left from the main road	318,1
	0,1	Dangerous railway crossing	318,2
	1	→ No sign table, You have no priority!	319,2
	0,05	Magyarország	319,25
>> Bernecebaráti 321,3 Km >> Kemence 327,7 Km >>			
>> Vámosmikola 333,2 Km >> Ipolytölgyes 340 Km >>			

Town	stance. (km)	Direction	um Distance
>> Letkés 344 Km>>			
Letkés	0,2	→ Ipolyszalka	344,2
	0,6	↑ Letkés, Salka	344,8
	0,3	↑ Szlovákia	345,1
	0,1	Szlovákia	345,2
>> Salka 345,26 Km>>			
	0,3	▽ ← a főútra	345,5
>> Garamkövesd (Kamenica nad Hronom) 352,7 Km >>			
	3	↖ Párkány (Štúrovo)	355,7
>> Párkány (Štúrovo) 356 Km >>			
Párkány	1,3	← Esztergom	357,3
	0,5	Magyarország	357,8
>>Esztergom 358 Km >>			
Esztergom	0,1	← Budapest, Komárom 11 (follow the main road)	358,1
	1,7	⦿ → 1st exit Komárom, Tát	359,8
	5,4	▽ → Komárom, Tát	365,2
	0,3	🚲 on the right side Cycle path start	365,5
	1,2	← In the cycle path crossing go throw the main road, and descend to the old road on the slope of the gravel	366,7
Watch out !!! You have no priority!			
	0,1	→ Continue your way in the original direct	366,8
	0,9	🛑 ←	367,7
>> Tát 367,75 Km >>			

Town	Distance. (km)	Direction	Cum Distance.
Tát	0,8	▽ → Győr, Komárom	368,5
	0,2	← Tatabánya	368,7
	4,2	→ Tokodi Pincevölgy (fa tábla)	371,9



	0,02	↑ Keep going on the gravel road. DO NOT go either left or right!	371,92
Tokod CellarValley		CP4	
		Kolbert Cellar	372,37

The CP4 (Kolbert Cellar), Entrance is indicated by a signpost. GPS coordinates: 47.721195, 18.623583



Between CP4 & CP (Tokod cellarvalley) (Velece)











Town	istance. (km)	Direction	um Distance.
		Go back to the main road, than:	
	0,14	▽ → (on the main road)	372,82
	0,3	↑ Tatabánya	373,4
>> Bajna 381,6 Km >>			
Bajna	0,5	← Zsámbék, Bajna Dangerous crossing!	382,1
	7,9	↑ Zsámbék	390
>> Szomor 391,4 Km >>			
Szomor	0,5	↑ Zsámbék	391,9
	6	→ Bicske	397,9
	8	STOP ← 1.st main road	405,9
	0,05	🔄 → 2nd exit Bicske	405,95
Bicske 406 Km			
Bicske	1,3	STOP ← Budapest	407,3
	0,1	→ (after the church keep right)	407,4
	0,1	→ (keep right in the first opportunity)	407,5
	0,5	▽ →	408
	1,1	→ the main road turn sharply right bends	409,1
	4,3	🔄 ← 3rd exit Székesfehérvár	412,8
>> Felcsút (413 Km) >>			
	3,2	Dangerous railway crossing	416,2
Allcsútdoboz (416,6 Km)			
Allcsútdoboz	1,6	→ Székesfehérvár	418,2






Town	stance. (km)	Direction	um Distance
>> Vértestarcsa (425,2 Km) >>			
Lovasberény 433,1 Km			
Lovasberény	0,1	← turn right in the first opportunity	433,2
	0,2	← go to the main road	433,4
	0,1	▽ →	433,5
	0,3	← Velece	433,8
	0,2	Dangerous railway crossing	434
>> Nadap 440,5 Km >>			
Velece 442,6 Km			
Velece	0,8	→ towards the highway	443,4
	0,05	← towards the gas station	443,45
CP5			
Velece	0,05	MOL gas station	443,5 Km






CP5 the gas station is on the right side of the road. GPS coordinates:
47.244066, 18.637757





Between the CP5 (Velence) & CP6 (Kiskőrös)

Town	istance. (km)	Direction	um Distance.
Velence		Go back, than:	
	0,1	 →	443,6
	0,1	→ turn right in the first opportunity	443,7
	0,1	 →	443,8
	0,5	 ← Velence	444,4
	0,9	→ Velencei-tó	445,3
	1,7	 ↑ 1st exit	447
>> Gárdony 449 Km >>			
Gárdony	0,8	 ↑	449,8
	0,6	 ↑	450,4
>> Gárdony-Agárd 451,5 Km >>			
Gárdony - Agárd	1	 ← 7. sz. főút	452,5
	0,2	 ←	452,7
	0,1	→ Zichyújfalu	452,8
	1,3	← the main road bends	454,1
	0,1	→ the main road bends	454,2
>> Zichyújfalu 461,2 Km >>			
	5,3	 → Szabadegyháza	466,5
	1,9	 → Székesfehérvár	468,4
	0,5	← Sárosd	468,9
>> Szabadegyháza 469,8 Km >>			

Town	istance. (km)	Direction	um Distance
Szabadegyháza	0,1	← the main road bends	469,81
	0,29	→ Sárosd	470,1
>> Sárosd 475,1 Km >>			
Sárosd	0,4	→ Káloz	475,5
	0,1	← Dunaföldvár	475,6
	0,01	 ←	475,61
	0,9	Dangerous railway crossing	476,51
>> Hantos 481,6 Km >>			
	6,7	↑ Mezőfalva	495,9
>> Mezőfalva 491,1 Km >>			
Mezőfalva	1	↖ the main road bends	492,1
	0,4	→ the main road bends	492,5
	0,3	 ↑ 2nd exit Dunaföldvár	492,8
>> Daruszentmiklós 499,8 Km >>			
	3,9	 ↑ 2nd exit Dunaföldvár	503,7
	0,3	 ↑ 1st exit Dunaföldvár	504
	3,7	 → Dunaföldvár	507,7
	0,3	← Dunaföldvár North	508
>> Dunaföldvár 508,1 Km >>			

Town	Distance. (km)	Direction	Cumulative Distance.
Dunaföldvár	1,6	 ← (practically straight)	509,7
	1,1	 ← (DO NOT towards the bridge, turn right)	510,8
	0,3	Keep right under the bridge	511,1
	0,14	→ right after the bridge turn right, practically you get around the bridge	511,24
	0,04	 on the right side cycle path start	511,28









Town	Distance. (km)	Direction	Cumulative Distance.
		Go across the bridge, follow the bike path	
	2,42	Go back to the main road, the cycle path go to Solt, and that's a wrong way to you	513,7
	0,8	↑ Kecskemét	514,5
>> Solt 517,3 Km >>			
Solt	0,6	 ↑ 2nd exit Kecskemét, Tompa	517,9
	0,4	 on the right side cycle path start	518,3
	0,2	Dangerous railway crossing	517,5
	3,4	cycle path end	520,9
	0,3	→ Kiskőrös, Tompa	521,2
	6,9	↑ Tompa	528
	7,1	 on the left side cycle path start	535,1
		go straight along on the bike path	
>> Akasztó 538 Km >>			
	0,2	cycle path end	538,2
		continue straight on the main road	
	1,6	 on the right side cycle path start	539,8
		go straight on the bike path until Kiskőrös	
>> Kiskőrös 547,5 Km >>			
		on the the cycle path	
CP6			
Kiskőrös		OMV gas station	547,9









The CP6 OMV gas station is on the left side of the road GPS coordinates:
46.625765, 19.274227

Attention! When you cross the road!

Between the 6th (Kiskőrös) and Finish (Kecskemét)

Town	stance. (km)	Direction	um Distance
Kiskőrös		continue straight on the main road	
	0,5	← the main road bends	548,4
	0,6	← Kecskemét	549
	1,3	Dangerous railway crossing	550,3
	3,3	↑ Izsák	553,6
	1,3	↑ Izsák	554,9
	4,3	↑ Izsák	559,2
>> Páhi 561,7 Km >> Izsák 571,1 Km >>			
Izsák	0,4	 ← Kecskemét	571,5
	0,8	→ Kecskemét	572,3
>> Ágasegyháza 579,9 Km >>			
	1,7	Dangerous railway crossing	581,6
	8,2	→ Ballószög DO NOT straight towards Kecskemét!	595,6
>> Ballószög 591,9 Km >>			
Ballószög	2,5	 ← Kecskemét	592,3
>> Kecskemét - Kadafalva 595,1 Km >>			
>> Kecskemét 597,4 Km >>			
Kecskemét	0,7	 ↑ 2nd exit Centrum	598,1
	0,3	 ↑ 2nd exit Centrum	598,4
	0,2	 → 1st exit Centrum	598,6
	1,9	 ↑ Centrum, Cegléd	600,5

Town	Distance. (km)	Direction	Sum Distance.
Kecskemét	0,3	 ↑	600,8
	0,8	 ↑ 3rd exit Centrum	601,6
	0,3	Dangerous railway crossing	601,9
	0,2	 ↑	602,1
	0,4	 ↑	602,5
	0,4	 → 1st exit	602,9
	0,25	 ↑ 2nd exit	603,15
Finish: Kecskemét Mathias Pizzeria			603,2



The finish Mathias Pizzeria is on the left side of the road. GPS coordinates:
46.903583, 19.691640