



BRM1000 - FIFTYFIFTY TOUR 2019

TÁV: 1007,2 km

Szervező: Randonneurs Hungary



SZINT: 5981 m

LIMITIDŐ: 33 óra 05 perc és 75 óra között






















össz. km	rész	irány	város/részlet
0,0	0,0	↑	Start - PÉCS, Széchenyi tér
0,1	0,1	←	
0,5	0,4	←	
0,7	0,2	▽ →	
3,4	2,7	→	
3,6	0,2	←	
3,7	0,1	→	
4,7	1,0	↖	Zöld biciklis tábla
5,5	0,8	↗	
5,7	0,2	↖	
15,3	9,6		Orfű
17,6	2,3	→	EP 1: Muskátli Vendéglő
19,6	2,0	↗	Magyarhertelend felé
24,5	4,9	▽ →	Magyarszék felé
28,7	4,2	▽ →	Pécs felé
30,8	2,1	←	Sikondafürdő felé
34,4	3,6		Komló
34,5	0,1	▽ →	
35,8	1,3	▽ ←	
37,0	1,2	▽ ↗	
42,7	5,7	↖	Szászvár felé






össz. km	rész	irány	város/részlet
50,6	5,7		Magyaregregy
53,5	2,9		Kárász
55,3	1,8		Vékény
57,6	2,3		Szászvár
64,0	6,4		Nagymányok
68,4	4,4		Bonyhád
69,7	1,3	↖	
71,5	1,8	←	
71,6	0,1	←	EP 2: BGS Pizzéria
71,6	0,0	←	
73,8	2,2	↗	Zomba felé
84,9	11,1		Zomba
85,9	1,0	▽ ←	Siófok felé (65)
87,9	2,0	→	Benzinkút után jobbra
92,9	5,0	→	
93,1	0,2	←	
94,0	0,9	▽ ←	
98,1	4,1		Kölesd
99,7	1,6	▽ ↗	Paks felé
100,0	0,3	←	Sárszentlőrinc felé










össz. km	rész	irány	város/részlet
104,5	4,5		Borjád
110,2	5,7		Uzd
112,6	2,4		Sárszentlőrinc
112,7	0,1	↖	
120,2	7,5		Felsőrácegres
122,9	2,7	→	
124,3	1,4		Pálfa
129,9	5,6		Vajta
130,3	0,4	 ←	Székesfehérvár felé
135,0	4,7		Cece
137,1	2,1	→	
137,3	0,2	←	Székesfehérvár felé
142,6	5,3		Rétság
146,7	4,1		Sárszentmiklós
147,6	0,9	←	EP 3: MOL
147,6	0,0	→	
148,3	0,7	←	Mezőszilas felé
156,5	8,2		Pusztagegres
161,3	4,8		Mezőszilas
161,3	0,0	▽	Enying felé
181,4	20,1		Enying
188,6	7,2		Siófok felé (7)
190,2	1,6	→	Balatonaliga felé
192,6	2,4		Balatonvilágos





össz. km	rész	irány	város/részlet
194,2	1,6	↖	
194,4	0,2	↖	
194,6	0,2	←	
197,2	2,6	↗	Balatonakarattya
197,6	0,4	▽ ←	
198,0	0,4	 ↑	Balatonkenese felé
200,6	2,6		Balatonkenese
201,0	0,4	←	
201,1	0,1	↑	vasúti átjáró
202,0	0,9	←	
202,7	0,7	↑	
203,2	0,5	↑	
204,4	1,2	→	
204,5	0,1	 ←	
205,5	1,0	 ↗	kövessd a kerékpárutas jelzéseket
207,8	2,3	 ↑	menj át a túloldalra
208,1	0,3		Balatonfűzfő
210,5	2,4	 ←	
211,6	1,1	←	
211,7	0,1	→	
212,4	0,7	 ←	
213,4	1,0	↑	Balatonalmádi
213,8	0,4	↗	Veszprém felé
214,3	0,5	←	NEM Veszprém felé






össz. km	rész	irány	város/részlet
214,7	0,4	→	
215,7	1,0	 ↗	Zöld biciklis táblát kövesd
215,8	0,1	 ←	Zöld biciklis táblát kövesd
216,3	0,5	 ←	Zöld biciklis táblát kövesd
219,6	3,3	 ←	
220,4	0,8		Szentkirályszabadja
221,4	1,0	←	
221,7	0,3	 ←	Veszprém felé
225,8	4,1	 ↑	tovább a kerékpárúton
226,3	0,5	↑	Veszprém
226,5	0,2	 ←	3. kijárat a kerékpárúton
227,3	0,8	 →	
227,4	0,1	↑	4. EP - SPORT PUB
227,5	0,1	 →	
227,6	0,1	 →	
228,5	0,9	↖	
228,7	0,2	 ↖	(Körmend felé)
232,0	3,3	 ↑	8-as út felé
232,2	0,2	 →	(Körmend felé)
235,4	3,2	 →	Hagyd el a 8-as utat Márkó felé
236,4	1,0	↑	Márkó
238,5	2,1	↑	Bánd
241,6	3,1	↑	Herend
242,4	0,8	 ←	Szentgál felé














össz. km	rész	irány	város/részlet
244,3	1,9	↑	Szentgál
253,3	9,0	↑	Úrkút
261,8	8,5	→	Ajka
262,4	0,6	 ↑	
262,7	0,3	 ↑	
264,0	1,3	 ←	EP pont felé
264,3	0,3	→	
264,4	0,1	↑	5. EP - Payer Industries Hungary
264,7	0,3	 →	
266,0	1,3	 ↑	
266,3	0,3	 ↑	
266,8	0,5	↗	Padragkút felé
267,9	1,1	 ↑	Pula felé
267,9	0,0		kerékpárút kezdődik
270,5	2,6	↑	Padragkút
274,3	3,8	→	Nyírád felé
275,4	1,1	↑	Halimba
282,9	7,5	 ←	Tapolca felé
283,2	0,3	↑	Nyírád
294,5	11,3	↑	Zalahaláp
297,9	3,4		Tapolca
298,3	0,4	 →	
299,9	1,6	 ↑	
300,4	0,5	 →	84. sz. út felé






össz. km	rész	irány	város/részlet
300,7	0,3	 ↑	84. sz. út felé
304,2	3,5	→	Lesencetomaj felé
305,5	1,3	 ↑	
305,6	0,1		Lesencetomaj
312,3	6,7		Várvölgy felé
312,9	0,6		Várvölgy
325,0	12,1	 ↑	Keszthely felé
325,2	0,2		Keszthely
325,6	0,4	 →	Hévíz felé
326,7	1,1	←	
327,6	0,9	 →	Zalaegerszeg felé
329,4	1,8	 ↑	Rédics felé
331,5	2,1	←	Rédics felé
332,6	1,1	↖	Alsópáhok
334,6	2,0	↑	
336,0	1,4	↑	Sármellék
338,1	2,1	 ←	Balatonszentgyörgy felé
338,6	0,5	→	Zalakomár felé
342,6	4,0		Zalavár
342,8	0,2	→	Zalakaros felé
344,1	1,3	↗	Zalakaros felé
348	3,9	 ←	Zalakaros felé
349,2	1,2	↑	Zalaszabar
351,8	2,6	↑	Nagyrada













össz. km	rész	irány	város/részlet
353,9	2,1	↑	Garabonc
358,1	4,2	↑	Zalakaros
362,3	4,2	↑	Galambok
363,4	1,1	↗	Nagykanizsa felé
364,2	0,8	↗	NE menj az autópálya felé
374,0	9,8	↑	át az autópálya felett
375,4	1,4	 ↑	Nagykanizsa
375,7	0,3	←	
376,4	0,7	 →	
376,6	0,2	 ↑	
376,8	0,2	→	
377,3	0,5	→	Fordulj be az EP-hez
377,4	0,1	↑	6. EP - Ping-Win Seraj
377,5	0,1	 →	
378,1	0,6	 ←	
378,5	0,4	 ↑	
380,0	1,5	↖	
380,3	0,3	 →	
381,1	0,8	 ↑	Kaposvár felé
387,7	6,6	↑	Pogányszentpéter
390,1	2,4	→	Ágneslak fatábla!! Ne menj tovább
390,2	0,1	↑	erdészeti út eső esetén saras lehet
398,8	8,6	↑	Csurgónagymarton
401,8	3,0	 →	Csurgó felé














össz. km	rész	irány	város/részlet
402,0	0,2	↑	Csurgó
403,0	1,0	↗ majd ↖	
404,4	1,4	 ↑	Barcs felé
409,7	5,3	↑	Berzence
411,1	1,4	↑	
412,4	1,3	↗	Barcs felé
414,6	2,2	↑	Somogyudvarhely
422,5	7,9	↑	Bélavár
425,7	3,2	↗	vasúti átjáró
426,7	1,0	↑	Vízvár
432,8	6,1	↑	Heresznye
434,7	1,9	↑	Bolhó
439,0	4,3	↑	Babócsa
439,2	0,2		vasúti átjáró
441,0	1,8	 →	Barcs felé
443,8	2,8	↑	Komlósd
447,7	3,9	↑	Drávaszentes
452,4	4,7	↑	Barcs
453,7	1,3	 →	
455,4	1,7	 →	Horvátország felé
456,2	0,8		HRVATSKA
459,8	3,6	↑	Gornje Bazje
463,1	3,3		Kapela Dvor
467,3	4,2	→	





össz. km	rész	irány	város/részlet
476,9	9,6	→	
479,0	2,1		Suhopolje
480,0	1,0	 →	
480,2	0,2	 ←	
483,3	3,1	→	Daruvar felé
484,9	1,6	↑	Pcelic
488,1	3,2	↑	Pepelana
494,2	6,1	↖	Levinovac felé
499,6	5,4	 ↗	Papuk hegység felé
500,0	0,4	↑	Hum
508,2	8,2	↑	Atyina
508,7	0,5	 →	Pozega felé
519,9	11,2	↑	A túra legmagasabb pontja: 531m
530,1	10,2	↑	Kamenski Vujcak
533,2	3,1	↑	Striježevica
537,2	4,0	 ←	Pozega felé
541,5	4,3	↑	Orjava
543,0	1,5	↑	Kujnik
546,2	3,2	↑	Dezevci
553,2	7,0	←	Jaguplije felé
554,4	1,2	↗	
556,3	1,9	↑	Stara Lipa
559,3	3,0	←	Kanyarodj az EP felé
559,8	0,5	↑	7. EP - Zlatni Lug

össz. km	rész	irány	város/részlet
561,4	1,6		
563,6	2,2		át a hídon
563,7	0,1	←	
565,8	2,1		Pleternica felé
566,4	0,6		Pleternica felé
574,4	8,0		Pleternica
576,1	1,7	←	
576,3	0,2	→	
576,5	0,2		
591,3	14,8		Stari Slatinik
591,5	0,2		Sl. Brod felé
598,5	7,0	↖	át az autópálya alatt
600,2	1,7		EP felé
601,2	1	←	8. EP - Tifon benzinkút bal oldalon
604,3	3,1		Centrum felé
604,5	0,2		Bród
604,9	0,4		
605,5	0,6		
606,2	0,7		Sl. Bród centrum felé
607,1	0,9	↖	
607,2	0,1		
607,8	0,6		INA benzinkút bal kéz felől
619,2	11,4	↗	fóút jobbra tart
624,2	5,0		Oprisavci

össz. km	rész	irány	város/részlet
625,3	1,1	↗	Fóút jobbra tart Svilaj felé
646,1	20,8		
654,1	8,0		Slavonski Samac
655,9	1,8	↖	Babina Greda felé
661,8	5,9	↗	Fóút jobbra tart
663,5	1,7	→	Zupanja felé
670,4	6,9	←	Zupanja felé
671,3	0,9	→	
674,1	2,8	↑	Zupanja
675,8	1,7		
676,6	0,8	←	
677,0	0,4		
680,3	3,3		
681,7	1,4	↑	Bosnjaci
684,0	2,3	→	
702,6	18,6	↖	Gunja felé amerre a fóút tart
706,1	3,5	↑	Gunja
707,5	1,4	←	EP felé, EP jobb oldalon
707,6	0,1		9. EP - INA benzinkút jobb oldalon
714,7	7,1		Drenovci
716,4	1,7	←	
732,2	15,8	↑	át az autópálya alatt
741,8	9,6	↑	Otok
743,3	1,5	↗	

össz. km	rész	irány	város/részlet
743,9	0,6	 →	
754,7	10,8		Nijemci
756,0	1,3	 ←	
756,4	0,4		
763,2	6,8	 →	Tovarnik felé
773,2	10,0		Felsőtárnok
774,2	1,0	 ←	
780,1	5,9	→	Lovas felé
786,4	6,3		Apáti
786,9	0,5	 →	
802,8	15,9	↑	Ilok felé
804,3	1,5		Fordulj le a főútról az EP-hez
804,5	0,2		10. EP - Ilocki Podrumi
804,7	0,2	 →	Menj vissza, majd ki a főútra
827,5	22,8	↑	Sotin
828,5	1,0		Főúttal együtt Vukovar felé
836,0	7,5	↑	Vukovar
839,9	3,9	→	Főút jobbra tart
844,6	4,7		át a vasúton, majd tarts jobbra
856,1	11,5	↑	Dalj
858,5	2,4		11. EP - PHOTO Fehér templom
858,5	0,0		Folytasd az eredeti irányba
861,1	2,6	 ←	Vasúton át, majd balra fordulj
878	16,9	↑	Eszék

össz. km	rész	irány	város/részlet
880,5	2,5		Kórház táblánál tarts jobbra
883,4	2,9	 →	
888,5	5,1	↑	Bellye
889,8	1,3		benzinkútnál fordulj jobbra
896,1	6,3	↑	Lasko
897,0	0,9	→	
901,0	4,0		
902,0	1,0	→	Fordulj be az EP felé, haladj végig
909,4	7,4		12. EP - Eko Center
909,4	0,0	↑	fordulj vissza
916,9	7,5	 →	Mirkovac felé
919,9	3,0		
922,2	2,3	 ←	Jasenovac felé
927,3	5,1	 →	Kn. Vinogradi
929,2	1,9		Beli Manastir felé
935,5	6,3	 →	Beli Manastir felé
939,3	3,8	←	
941,4	2,1		A főút balra tart
946,3	4,9		Balmányszentistván
947,7	1,4	←	Maradj a főúton
950,1	2,4		Baranjsko felé
955,8	5,7	↑	MAGYARORSZÁG - Beremend
966,6	10,8	↑	Nagyharsány
967	0,4	 →	

össz. km	rész	irány	város/részlet
971,4	4,4	 ↑	Villány felé
971,7	0,3	↑	Villány
973,2	1,5	←	Újpetre felé
995,3	22,1	→	Kozármisleny felé
996,0	0,7	↑	Kozármisleny
1000,0	4,0	 ←	Pécs felé
1000,1	0,1	→	Jobbra Pécs felé
1000,2	0,1	↑	Pécs
1001,3	1,1	 ↑	Pécs-kelet felé
1002,0	0,7	↑	veszélyes vasúti átjáró
1002,6	0,6	←	
1005,4	2,8	→	
1006,0	0,6	←	vasúti átjáró után balra
1006,2	0,2	 ←	
1007,1	0,9	↖	jobbra a cél felé
1007,2	0,1		CÉL - JOKER HOSTEL