

BRM300 - Bakony Light

Itiner

Info: +36 30 393 2717

Az első ellenőrző pontig (Ácsteszerig)

Település	Táv. (km)	Útirány	Össz táv.
Indulj el Győr felé			
Zircen	0,82	→ Bodajk	0,82
>> Nagyesztergár (2,53 Km) >> Dudar (7,25 Km) >>			
Dudaron	0,37	Veszélyes szögű vasúti átjáró	7,62
>> Csetény (12,6 Km) >> Szápár (17,4Km) >>			
>> Bakonycsernye (19,6 Km) >>			
Bakony- csernyén	0,5	← Súr	20,1
>> Súr (25,5 Km) >> Ácsteszer (30,3 Km) >>			
Ácstesz- éren		Ellenőrzőpont: Pontellenőr	31,1



Az ellenőrző pont az ácsteszeri templom, az út jobb oldalán található.

Készíts róla fotót! GPS koordináták: 47.406381, 18.005694



AZ 2. (Kisbér) ÉS A 3. ELLENŐRZŐPONT (Bakonybél) KÖZÖTT

AZ 1. (Ácsteszer) ÉS A 2. ELLENŐRZŐPONT (Kisbér) KÖZÖTT

Település	Táv. (km)	Útirány	Össz táv.
Indulj tovább az eredeti útirányba			
>> Bakonyszombathely (38,6 Km) >>			
Bakonyszombathelyen	1,24	→ Kisbér	39,84
>> Kisbér (44,8 Km) >>			
Kisbéren	0,4	Veszélyes szögű vasúti átjáró	45,2
	0,3	Vasúti átjáró	45,5
Ellenőrzőpont:			
Kisbéren	0,5	Friss Pékség	46



Az ellenőrző pont a Friss Pékség, az út jobb oldalán található. GPS koordináták: 47.501373, 18.025986

Település	Táv. (km)	Útirány	Össz táv.
Indulj el visszafelé Bakonyszombathely felé			
>> Bakonyszombathely (51,7 Km) >>			
Bakonyszombathelyen	0,3	 ↑ Pápa, Veszprémvarsány	52
	2,75	← Réde	54,75
>> Réde (58,5 Km) >>			
	7,85	 ← Veszprém	66,35
A 82-es számú főúton élénk lehet a forgalom			
>> Zirc Kardosrét (79,5 Km) >>			
	1,45	Veszélyes szögű vasúti átjáró	80,95
>> Zirc (81,6 Km) >>			
Zircen	0,4	↗ Veszprém (a főút kanyarodik)	82
	0,53	← Veszprém	82,53
	0,69	→ Pápa, Bakonybél	83,22
>> Zirc-Szarvaskút (87,69 Km) >> Zirc-Akli (88,75 Km) >>			
	0,68	↑ Pápa	89,43
>> Pénzesgyőr (92,1 Km) >> Somhegy (96,57 Km) >> Bakonybél (98,55 Km) >>			
Ellenőrzőpont:			
Bakonybéren	1,1	Pikoló Vendéglő	99,65

Az ellenőrző pont a Pikoló Vendéglő, az út bal oldalán található. GPS koordináták: 47.253969, 17.732171



AZ 3. (Bakonybél) ÉS A 4. ELLENŐRZŐPONT (Herend) KÖZÖTT

Település	Táv. (km)	Útirány	Össz táv.
Indulj tovább az eredeti útirányba			
	1,83	← Városlőd, Nagyvázsony (kis zöld tábla, a Bakonybél vége tábla után az első lehetőségnél balra)	101,48
Rossz minőségű erdészeti út 14,49 Km-en keresztül			
	2,18	Vigyázz, sorompó! Ha zárva van, kerüld ki!	103,66
	3,83	← Városlőd, Nagyvázsony (kis zöld tábla)	107,49
	3,87	↑	111,36
	4,57	Vigyázz, sorompó! Ha zárva van, kerüld ki!	115,93



Település	Táv. (km)	Útirány	Össz táv.
	0,04	 ←	115,97
	4,93	→ Veszprém, Székesfehérvár	120,9
	0,73	→ Városlőd	121,63
>> Városlőd (121,66 Km) >>			
	0,16	← Az első lehetőségnél balra	121,82
	0,28	← nincs tábla, a téglavörös épületnél balra	122,1
		 →	125,81
A 8-as számú főúton élénk lehet a forgalom			
	0,19	→ Szentgál-Mézmű	126
	0,52	→ Eles kanyar, rossz minőségű útburkolat, előrejelzés nélküli vasúti átiáró	126,52
>> Szentgál (129,59 Km) >>			
Szentgál	1,09	 ←	130,68
	2,33	↑ Herend, Körmen	133,01
	0,24	↑ Herend	133,25
>> Herend (133,3 Km) >>			
Herenden	0,2	→ A Spar után jobbra	133,5
	0,02	← Park sétány (térköves út)	133,52
Ellenőrzőpont:			
Herenden	0,1	Park Fagyizó	133,62

Az ellenőrző pont a Park Fagyizó, a sétány bal oldalán található. GPS koordináták: 47.131707, 17.751659



AZ 4. (Herend) ÉS A 5. ELLENŐRZŐPONT (Ajka) KÖZÖTT





Település	Táv. (km)	Útirány	Össz táv.
Indulj el visszafele a sétányon			
	0,1	→ (Ki az főútra)	133,72
	0,02	▽ ←	133,74
	0,1	↑ Szentgál	133,84
>> Szentgál (135,41 Km) >>			
Szentgál	1,1	↑ (Ne jobbra, Városlőd felé)	136,4
	5,99	↑ Ajka	142,39
Úrkút előtt meredek lejtő éles jobbkanyarral!			
>> Úrkút (144,7 Km) >>			
Úrkút után meredek lejtő éles kanyarokkal!			
Ajka előtt meredek lejtő éles kanyarokkal!			

Település	Táv. (km)	Útirány	Össz táv.
>> Ajka (153 Km) >>			
Ajka	0,1	▽ → 8 sz. út felé	153,1
		a jobb oldalon: 🚲	
	0,42	🔄 ↑ 8 sz. út	153,52
	0,37	🚦 ←	153,89
		a jobb oldalon: 🚲	
	0,67	🔄 → Sporttelep	154,56
	0,24	← A nyolcemeletes épület előtt	154,8
	0,25	▽ →	155,05
	0,1	→ (az első lehetőségnél)	155,15
Ellenőrzőpont:			
Ajka	0,1	Marcipán Cukrázda	155,25

Az ellenőrző pont a Marcipán Cukrázda, az út jobb oldalán található. GPS koordináták: 47.105865, 17.552782







AZ 5. (Ajka) ÉS A 6. ELLENŐRZŐPONT (Somló) KÖZÖTT

Település	Táv. (km)	Útirány	Össz táv.
Indulj tovább az eredeti útirányba			
Ajkán	0,13	 →	155,38
	0,22	 → Devecser	155,6
>> Kolontár (162,7 Km) >> Devecser (166,51 Km) >>			
Devecserben	0,8	 ←	167,31
	0,15	→ Somlóvásárhely	167,46
>> Somlóvásárhely (171,89 Km) >>			
Somlóvásárhelyen	1,07	→ egy kis híd után közvetlenül jobbra kell fordulni, majd szinte azonnal egy vasúti átjáró következik	172,96
	0,29	 ↑ (veszélyes kereszteződés!)	173,25
Nagyon rossz minőségű útburkolat!			
Somló	0,85	Ellenőrzőpont: Hegykapu Étterem	174,1



Az ellenőrző pont a Hegykapu Étterem, pont az útkereszteződésben található. GPS koordináták: 47.130679, 17.372052

AZ 6. (Somló) ÉS A 7. ELLENŐRZŐPONT (Nagyvázsony) KÖZÖTT

Település	Táv. (km)	Útirány	Össz táv.
Indulj el visszafele Somlónvásárhely felé			
	0,85	 ↑ (veszélyes kereszteződés!)	174,95
>> Somlónvásárhely (175,07 Km) >>			
Somlónvásárhelyen	0,17	 ←	175,24
>> Devecser (179,96 Km) >>			
Devecserben	0,79	 → Sümeg, Tapolca	180,75
	0,11	↑ Tapolca	180,86
>> Pusztamiske (185,13 Km) >>			
	5,85	← Ajka	190,98
>> Szóc (194,8 Km) >> Halimba (196,9 Km) >>			
>> Padragkút (199,25 Km) >>			
Padragkúton	0,36	→ Pula	199,61
>> Öcs (206,5 Km) >> Pula (209,6 Km) >>			
	0,58	← Veszprém	210,18
>> Nagyvázsony (213,55 Km) >>			
Nagyvázsonyban	0,57	→ Mencshely ,Zánka	214,12
	0,63	→ (a parkolónál)	214,75
	0,05	→	214,8
	0,26	 →	215,06
Nagyvázsonyban	0,08	Ellenőrzőpont: Kinizsi-vár	215,14



Az ellenőrző pont a nagyvázsonyi Kinizsi-Vár, a pénztár oldalán találd az Országos Kéktúra bélyegzőjét. GPS koordináták: 46.984604, 17.696011

AZ 7. (Nagyvázsony) ÉS A 8. ELLENŐRZŐPONT (Berhida) KÖZÖTT




Település	Táv. (km)	Útirány	Össz táv.
Indulj el visszafele a 77-es sz. főút felé			
Nagyvázsonyban	0,26	←	215,4
	0,05	←	215,45
	0,63	←	216,08
	0,57	→ Veszprém	216,65
	1,97	↑ (NE balra, Ajka felé)	218,62
	6,08	↑ Veszprém	224,7
	6,59	↑ Veszprém	231,29
	0,8	↑ Veszprém	232,09
>> Veszprém (233,52 Km) /zöld tábla/ >>			
	0,25	a bal oldalon:	233,77
ha a főúton mész akkor: ↑			
>> Veszprém (234,66 Km) >>			
Veszprémben	1,49	←	236,15
	0,32	↑ (fel a meredek emelkedőn)	236,47
	0,3	←	236,77
	0,1	→ Győr, Székesfehérvár	236,87
	0,18	↑ Budapest	237,05
	0,5	↑ Székesfehérvár	237,55
	0,66	← az első lámpa a körforgalom után	238,21
		a bal oldalon:	
	0,14	→ az első lehetőségnél jobbra	238,35

Település	Táv. (km)	Útirány	Össz táv.
Veszprémben		a bal, majd a jobb oldalon:	
	0,54	↑ Menj be zsákutcába!	238,89
	A buszvégállomástól balra folytatódik a kerékpárút, csak erre tudsz tovább menni!		
	2,06	Vége a kerékpárútnak, tovább jobbra Veszpré-Kádárta felé	240,95
	0,02	→	240,97
>> Veszprém - Kádárta (241,05 Km) >>			
Veszprém - Kádárta	0,78	← a főút kanyarodik	241,83
	0,16	← Győr	241,99
	1,77	→ Győr	243,76
>> Veszprém - Gyulafirátót (244,15 Km) >>			
Veszprém - Gyulafirátót	0,56	→ Hajmáskér, Öskü	244,71
>> Hajmáskér (248,92 Km) >>			
Hajmáskéren	1,55	→ Sóly (a főút kanyarodik)	250,47
	0,82	← Sóly, Székesfehérvár	251,29
	0,64	← Sóly	251,93
>> Sóly (252,19 Km) >>			
	2,77	← Berhida	254,96
>> Királyszentistván (255,12 Km) >> Vilonya (256,49 Km) >>			
>> Berhida (261,25 Km) >>			
Ellenőrzőpont:			
Berhidán	0	Pontellenőr	261,25

Az ellenőrző pont a berhidai település jelző tábla . Készíts róla fotót! GPS koordináták: 47.113732, 18.117778



AZ 8. (Berhida) ÉS A 9. ELLENŐRZŐPONT (Várpalota) KÖZÖTT

Település	Táv. (km)	Útirány	Össz táv.
Indulj tovább az eredeti útirányba			
Berhidán	1,05	← Várpalota	262,3
>> Pétfürdő (266,63 Km) >>			
	2,41	→ Nincs tábla, rögtön a "Pétfürdő vége" tábla és a kék épület után	269,04
>> Várpalota (271,03 Km) >>			
Várpalotán	0,95	 →	271,98
		a bal oldalon: 	
	0,41	 ← (be a benzinkúthoz)	272,39

Várpalotán

0,08

Ellenőrzőpont:




MOL Benzinkút

272,47



Az ellenőrző pont a MOL Benzinkút (régi Agip) . GPS koordináták: 47.197685, 18.139812

AZ 9. (Várpalota) ÉS A 10. ELLENŐRZŐPONT (Zirc) KÖZÖTT

Település	Táv. (km)	Útirány	Össz táv.
Indulj tovább az eredeti útirányba			
Várpalotán	0,1	← Szápár, Centrum	272,57
	0,26	 →	272,83
	0,62	← Szápár (fel az emelkedőn)	273,45
>> Csószpuszta (283,6 Km) >>			
Csószpusztán	0,86	↑ (NE balra, Tés felé)	284,46
Meredek lejtő éles kanyarokkal!			
	6,21	 ← Zirc	290,67
>> Csetény (292,25 Km) >> Dudar (297,38 Km) >>			
Dudaron	1,89	↑ (NE balra, Bakonynána felé)	299,27
	0,59	Veszélyes szögű vasúti átkelő	299,86
>> Nagyesztergár (302,84) >> Zirc (306,03) >>			
Zircen	0,61	 ← Veszprém	306,64
	0,52	← a főút kanyarodik	307,16
Zircen	0,24	Ellenőrzőpont: Borsodi Poló	307,3

Az ellenőrző pont a Borsodi Poló . GPS koordináták: 47.2613453158;
17.8755337