







BRM200 - Thermal Tour

Itiner

Info: +36 30 393 2717

Az első ellenőrző pontig (Bázakerettyéig)



| Település | Táv. (km) | Útirány | Össz táv. |
|--|-----------|---|-----------|
| Indulj el a Fő út felé a lámpás kereszteződéshez majd: | | | |
| | 0,1 |  → | 0,1 |
| | 0,1 |  ↑ | 0,2 |
| | 0,2 |  ↑ Király utca | 0,4 |
| | 0,02 | a bal oldalon:  | 0,42 |
| | 0,28 | vasúti átjáró | 0,7 |
| | 0,02 | ↑ tovább egyenesen a kerékpárúton | 0,72 |
| | 0,94 | → vége a kerékpárútnak | 1,66 |
| | 0,01 |  ← | 1,67 |
| | 3,06 | a jobb oldalon:  | 4,73 |
| >>Sormás(6,01) >> | | | |
| | 0,19 | kerékpárút vége tovább a főúton | 6,3 |
| >> Becsehely-Újmajor (13,75) >> | | | |
| | 0,79 | → Bak, Zalaegerszeg | 14,54 |
| Borsfa (19,91) | | | |
| Borsfán | 2,55 | ↖ Lenti, Bázakerettye | 22,46 |
| >> Bázakerettye-Báza (24,74) >> | | | |
| Bázakerettye (27,4) | | | |





| Település | Táv. (km) | Útirány | Össz táv. |
|-----------------------|-----------|--------------------|-----------|
| Bázakerettyén | 0,48 | vasúti átjáró | 28,88 |
| | 0,14 | ← Letenye | 29,02 |
| Ellenőrzőpont: | | | |
| Báza-kerettye: | 0,08 | pontőr, B24 Söröző | 29,1 |




Az ellenőrző pont a B24 sörözőnél van. Közvetlen a bejárat mellett, jobboldalt találd az Országos Kék Túraútvonal pecsétjét. GPS koordináták: 46.526242, 16.727951

AZ 1. (Bázakerettye) ÉS A 2. ELLENŐRZŐPONT (Őriszentpéter) KÖZÖTT

| Település | Táv. (km) | Útirány | Össz táv. |
|--|--|--|-----------|
| Báza-kerettyén | Fordulj vissza a kereszteződés felé, majd: | | |
| | 0,06 | ← Lisperzentadorján (zöld kerékpáros tábla) | 29,16 |
| | 0,44 | ↑ Lenti, Páka | 29,6 |
| | 2,1 | Rossz minőségű útburkolat. Óvatósan a lejtmenetben! | 31,7 |
| >>Lisperzentadorján (32,4) >> Kányavár (37,3) >> | | | |
| | 0,38 | Veszélyes vasúti átjáró | 37,68 |
| >> Páka-Dömefölde (44) >> | | | |
| Páka (41,53) | | | |
| Pákán | 0,53 | ▽ ← Lenti | 42,06 |
| | 1,74 | ↑ Csömödér (zöld kerékpáros tábla) | 43,8 |
| Csömödér (44,34) | | | |
| Csömödér en | 0,47 | ↖ Lenti | 44,81 |
| | 0,18 | ▽ ↑ | 44,99 |
| | 0,61 | Veszélyes vasúti átjáró | 45,6 |
| >>Iklódbörzönce (45,82) >> | | | |
| | 1,62 | → a főút kanyarodik | 47,44 |
| | 0,65 | a jobb oldalon:  | 48,09 |
| >> Lentszombathely >> | | | |
| Lenti-Mumor (51,47) | | | |
| Lenti-Mumorban | 0,06 |  ← Rédics, Lenti (A kerékpárút az út túloldalán folytatódik) | 52,07 |











| Település | Táv. (km) | Útirány | Össz táv. |
|--------------------|-----------|---|-----------|
| | 0,13 | a kerékpárút az út bal oldalán folytatódik | 52,2 |
| Lenti (53,32) | | | |
| Lentiben | -4,84 |  ↑ vége a kerékpárútnak, tovább a főúton | 52,88 |
| | 0,3 |  → Cesztreg | 53,18 |
| | 1,12 | a bal oldalon:  | 54,3 |
| | 2,6 | ▽ ← vége a kerékpárútnak, tovább egyenesen a főúton | 56,9 |
| | 3,07 |  ↑ Bajánsenye | 59,97 |
| Cesztreg (63,58) | | | |
| Cesztreg en | 0,87 | ↑ Bajánsenye | 64,45 |
| Kerkafalva (70,38) | | | |
| Kerka-falván | 0,62 | ↗ Nagyrákos | 71 |
| >> Szatta(73,9) >> | | | |
| | 0,01 | Rossz minőségű útburkolat 3 km-en | 73,91 |
| | 0,99 | ↑ Őrség útvonal 3 (zöld tábla) | 74,9 |
| Nagyrákos (78,23) | | | |
| Nagy-rákoson | 0,07 | Veszélyes lejtmenet | 78,3 |
| | 0,5 | ▽ ← Őriszentpéter | 78,8 |

| Település | Táv. (km) | Útirány | Össz táv. |
|-------------------------------|---------------------------------------|---|-----------|
| Őriszentspéter (81,24) | | | |
| Őriszentspéteren | 0,56 |  ↑ Szentgothárd, Szalafő | 81,8 |
| | 1,66 | ← Szalafő, Pityerszer | 83,46 |
| Őriszentspéteren | Ellenőrzőpont: Pajta Bistro | | 83,78 |



Az ellenőrző pont a Pajta Bisztró, az út bal oldalán található. GPS koordináták: 46.849771, 16.406505

AZ 2. (Őriszentspéter) ÉS A 3. ELLENŐRZŐPONT (Gellénháza) KÖZÖTT

| Település | Táv. (km) | Útirány | Össz táv. |
|---|--|---|-----------|
| Indulj visszafelé a már ismert úton, majd: | | | |
| Őriszentspéteren | 0,31 | → Centrum, Zalaegerszeg | 84,09 |
| | 1,6 |  ↑ Zalalövő | 85,69 |
| Nagyrákos (88,28) | | | |
| Nagyrákoson | 0,46 | ↑ Zalalövő | 88,74 |
| >> Pankasz (91,56) >> Felsőjánosfa (95,78) >> | | | |
| Zalalövő (97,77) | | | |
| Zalalövőn | 1,46 | → Centrum | 99,23 |
| | 0,04 | ← Zalaegerszeg | 99,27 |
| | 1,16 | vasúti átjáró | 100,43 |
| | Figyelj oda, a kerékpár utat jelző táblát olvashatatlaná tette a nap! A vasúti átjáró után a második utcánál jobbra kell fordulni!!! | | |
| | 0,07 | → Kerékpárút | 100,5 |
| | 0,17 |  kerékpárút kezdődik, ← Budafa, Zalaegerszeg | 100,67 |
| Végig egyenesen a kerékpárúton, Teskándig | | | |
| | 0,63 |  ↑ | 101,3 |
| | 1,2 |  ↑ | 102,5 |
| | 1,5 |  ↑ | 104 |
| | 1,1 |  ↑ | 105,1 |
| | 1,2 |  ↑ | 106,3 |
| | 2,3 |  ↑ | 108,6 |
| | 1,14 |  ↑ | 109,74 |
| | 1,16 |  ↑ | 110,9 |

| Település | Táv. (km) | Útirány | Össz táv. |
|------------------------------------|--|-----------------------------------|-----------|
| | 1,4 | ▽ ↑ | 112,3 |
| | 0,99 | ▽ ↑ | 113,29 |
| | 2,74 | → | 116,03 |
| | 0,01 | ▽ ↑ | 116,04 |
| | Figyelj oda! A teskándi focipálya előtt jobbra kell fordulni, kint van a Teskándot jelző zöld kerékpáros tábla, de rossz szögben van az érkezésai irányodhoz képest, ezért nehéz észrevenni. | | |
| | 0,51 | → Teskánd (zöld kerékpáros tábla) | 116,55 |
| | 0,11 | kerékpárút vége | 116,66 |
| Teskánd (116,68) | | | |
| Teskánd | -4,98 | ← | 116,7 |
| | 0,11 | ▽ → Pórszombat | 116,81 |
| | 3,19 | ← Nagylengyel | 120 |
| | 2,49 | → A főút kanyarodik | 122,49 |
| >> Rám 123,8 >> | | | |
| Nagylengyel (126,25) | | | |
| Nagylengyelen | 0,92 | ▽ ← Zalaegerszeg | 127,17 |
| Gellénháza (129,32) | | | |
| | 0,48 | ▽ ← Zalaegerszeg | 129,8 |
| Gellénházán | Ellenőrzőpont: Pek-Snack fagyizó | | 129,95 |



Az ellenőrző pont a Pek-Snack Fagyizó, az út jobb oldalán található. GPS koordináták: 46.767373, 16.785894













AZ 3. (Gellénháza) ÉS A 4. ELLENŐRZŐPONT (Zalaapáti) KÖZÖTT

| Település | Táv. (km) | Útirány | Össz táv. |
|--------------------------------------|-----------|--|-----------|
| Folytasd az utat az eredeti irányba. | | | |
| Gellénháza | 0,28 | ↗ Gyakorlatilag egyenesen tovább. Ne balra fordulj Zalaegerszeg felé !! | 130,23 |
| >> Sárhida (135,72) >> | | | |
| | 1,3 | ▽ → Bak | 137,02 |
| Bak(138,21) | | | |
| Bakon | 1,27 | ← Keszthely | 139,48 |
| | 1,45 | ⦿ ↑ Keszthely | 140,93 |
| >> Pölöske (146,47) >> | | | |
| | 0,06 | → A főút kanyarodik | 146,53 |
| >> Zalaszentmihály (148,55) >> | | | |
| | 5,08 | → A főút kanyarodik | 153,63 |
| >> Pacsa (149,03) >> | | | |
| Pacsán | 5,47 | ↖ Keszthely Ne jobbra Nagykanizsa felé! | 154,5 |
| Zalaapáti (162,97) | | | |
| Zalaapátiban | 0,35 | ← Zalaszentgrót, Zalacsány | 163,32 |
| Zalaapátiban | | Ellenőrzőpont: Kis Sziget Kocsmá | 163,52 |



Az ellenőrző pont a Kis Sziget Kocsmá az út bal oldalán található. GPS koordináták: 46.728132, 17.106363

AZ 4. (Zalaapáti) ÉS A 5. ELLENŐRZŐPONT (Nagykanizsa) KÖZÖTT

| Település | Táv. (km) | Útirány | Össz táv. |
|--|--|---|-----------|
| Indulj visszafele a már ismert úton, majd: | | | |
| Zalaapáti | 0,17 |  → | 163,69 |
| | 0,02 | ← Zalakaros | 163,71 |
| >> Esztergályhorváti (165,58) >> Zalaszaabar (172,65) >> | | | |
| >> Nagyrada (175,35) >> | | | |
| Garabonc (177,33) | | | |
| Garaboncon | 0,04 | a bal oldalon:  | 177,37 |
| | 0,53 | vége a kerékpárútnak, tovább a főúton | 177,9 |
| | 2,44 | a bal oldalon:  | 180,34 |
| Zalakaros (181,65) | | | |
| Zalakaroson | -4,82 |  ↑ | 181,83 |
| | a kerékpárút az út túloldalán folytatódik a templom mögött | | |
| | 0,02 | ← | 181,85 |
| | 0,63 |  ↑ | 182,48 |
| | 0,17 |  ↑ | 182,65 |
| | 0,35 |  ↑ | 183 |
| | 0,33 | ↖ A kerékpárút elágazik, tarts balra! | 183,33 |
| | 0,42 |  ↑ | 183,75 |
| | 0,43 |  ↑ | 184,18 |
| | 0,29 |  ↑ a kerékpárút az út túloldalán folytatódik | 184,47 |
| | 0,3 |  ↑ | 184,77 |
| | 0,35 |  ↑ | 185,12 |

| Település | Táv. (km) | Útirány | Össz táv. |
|------------------|-----------|--|-----------|
| Galambok (185,9) | | | |
| Galambokon | 1,3 | Kerékpárút vége | 187,2 |
| | 0,01 |  → | 187,21 |
| | 0,01 |  ↑ | 187,22 |
| | 0,03 | ← a főút kanyarodik | 187,25 |
| | 0,53 | → A gyakorlatban egyenesen tovább. Ne kanyarodj el a főúttalbalra, az M7 felé! | 187,78 |



| Település | Táv. (km) | Útirány | Össz táv. |
|-----------------------------|-----------|---|--------------|
| | 10,62 | a jobb oldalon:  | 198,4 |
| Nagykanizsa (198,93) | | | |
| Nagykanizsán | 0,07 |  ↑ Mura-Dráva Nk. Kerékpáros túra út ↑ Csónakázó tó ↑ Kerékpáros központ | 199 |
| | | → (a Víztoronynál) | 199,5 |
| | | ← Sugár út (harmadik lehetőségnél) | 200,25 |
| | | → Rozgonyi utca (negyedik lehetőség) | 200,8 |
| | |  ← | 201 |
| Nagykanizsán | | Ellenőrzőpont: Placc Bistro | 201,1 |



Az ellenőrző pont a Placc Bistro az út bal oldalán található. GPS koordináták: 46.455949, 16.989013