



## BRM200 A java Solt

TÁV: 207 km

SZINT: 675 m

LIMITIDŐ: 5 óra 53 perc és 13,5 óra között

össz. km	rész	irány	város/részlet
0,00	0,0		Indulj el észak felé, majd
0,10	0,10	→	Az első lehetőségnél
0,20	0,10	 →	Jobb oldalon kerékpárút kezdődik
0,60	0,40	→	Kecskemét
végig egyenesen az 52-sel párhuzamos kerékpárúton			
3,40	2,80	→	tarts jobbra a kerékpárúton az 53-as felé
végig egyenesen az 53-sal párhuzamos kerékpárúton			
37,70	34,30	←	Kecskemét, Soltvadkert
végig egyenesen az 54-sel párhuzamos kerékpárúton			
41,20	6,90	→	Tompa, Kiskunhalas
végig egyenesen az 53-sal párhuzamos kerékpárúton			
56,00	14,80		<b>Kiskunhalas</b>
57,50	1,50	 ↑	A Corso Marketnél
58,60	1,10	→	Kazinczy utca
58,80	0,20	←	Szilády Áron utca
59,70	0,90	←	Hősök tere, balra a kerékpárúton
<b>59,80</b>	<b>0,1</b>	<b>CP1</b>	<b>Kiskunhalas, Főtéri Büfé</b>
Indulj vissza a főút felé, majd			
59,90	0,10	←	Köztársaság utca
60,30	0,40	↑	Petőfi utca
60,90	0,60	→	Harangos tér











Szervező: Randonneurs Hungary

Kuzler Béla +36 30 393 2717



össz. km	rész	irány	város/részlet
62,00	2,3	 ←	Kiskunhalas vége tábla után
64,20	2,2	 →	Jánoshalma
79,00	14,8		<b>Jánoshalma</b>
81,90	2,9	 ↑	Csávoly
100,00	18,1		<b>Csávoly</b>
100,10	0,1	 →	Jobb oldalon kerékpárút kezdődik
100,50	0,4	↑	Baja
101,10	0,6		A kerékpárút a bal oldalon folytatódik
végig egyenesen az 55-sel párhuzamos kerékpárúton			
112,00	10,9		<b>Baja (végig a városon kerékpárúton)</b>
113,70	1,7	↑	Centrum, a körforgalomnál
115,40	1,7	↑	Centrum, a körforgalomnál
115,70	0,3	←	Zombor, Hercehszántó (a körforgalomnál)
116,00	0,3	→	Az Erste banknál
116,10	0,1	→	Jobbra a templom előtt
116,20	0,1	↑	Kazinczy Ferenc u
116,40	0,2	↑	A körforgalomnál
<b>116,50</b>	<b>0,1</b>	<b>CP2</b>	<b>Baja, Buci Center</b>
Indulj tovább a kerékpárúton			
116,55	0,05		A kerékpárút elkanyarodik az úttól
Kövesd a Sugovica folyótól távolabb eső kerékpárutat			

össz. km	rész	irány	város/részlet
118,40	1,9	 ↑	Tovább a krékpárúton
119,00	0,6	 ↑	Tovább a krékpárúton
119,20	0,2	→	Tovább a krékpárúton, a felüljáró alatt
119,30	0,1	↑	Tovább a krékpárúton, <b>Ne</b> balra a főúton
119,31	0,0	←	
119,50	0,2	↑	<b>Eurovelo 6</b>
végig egyenesen az Eurovel 6-on			
145,30	25,80		<b>Fajsz</b>
146,90	1,60	 →	Térj le a Eurovelo 6-ról
149,50	2,60	 ←	Budapest
153,60	4,10	→	Miske, Hajós
158,70	5,10		<b>Miske</b>
160,20	1,50	 ↑	Szakmár
167,70	7,50	 ↑	Szakmár
172,40	4,70	↑	Dunapataj
178,00	5,60		<b>Újtelek</b>
<b>179,70</b>	<b>1,70</b>	<b>CP 3</b>	<b>Újtelek, Zöld Elefent Büfé</b>
Indulj tovább a főúton			
182,90	3,20	 ←	Dunapataj
182,91	0,01	 →	Jobb oldalon kerékpárút kezdődik
Kövesd a kerékpárútat, vissza fog térni a főút mellé			
184,80	1,9	↑	Dunapataj
186,30	1,5		<b>Dunapataj</b>
186,90	2,1		A körforgalom előtt térj le a kerékpárútról
186,91	0,6	 ↑	Malom utca

össz. km	rész	irány	város/részlet
187	0,1		A kerékpárút a bal oldalon folytatódik
187,80	0,80	 ↑	Tovább a krékpárúton
Kövesd a kerékpárútat az 51-ig			
188,80	1,00	 ↑	A kerékpárút a bal oldalon folytatódik
193,10	4,30		<b>Harta</b>
193,50	0,40	 →	a főút felé
193,51	0,01	 ↑	
194,05	0,54	↑	Harta-Nagykékes
194,50	0,45	←	Kecskemét, Dunatetőtlen
195,30	0,80	 →	Kecskemét, Dunatetőtlen
196,30	1,00	 ←	Budapest, Baja
196,90	0,60	 ↑	
196,92	0,02	 →	
Végig a kerékpárúton Soltig			
205,00	8,08	 ←	
205,70	0,70		<b>Solt</b>
207,10	1,40	←	Dunaegyháza
<b>207,20</b>	<b>0,1</b>	<b>Cél</b>	<b>Solt, Kazánház Pub</b>